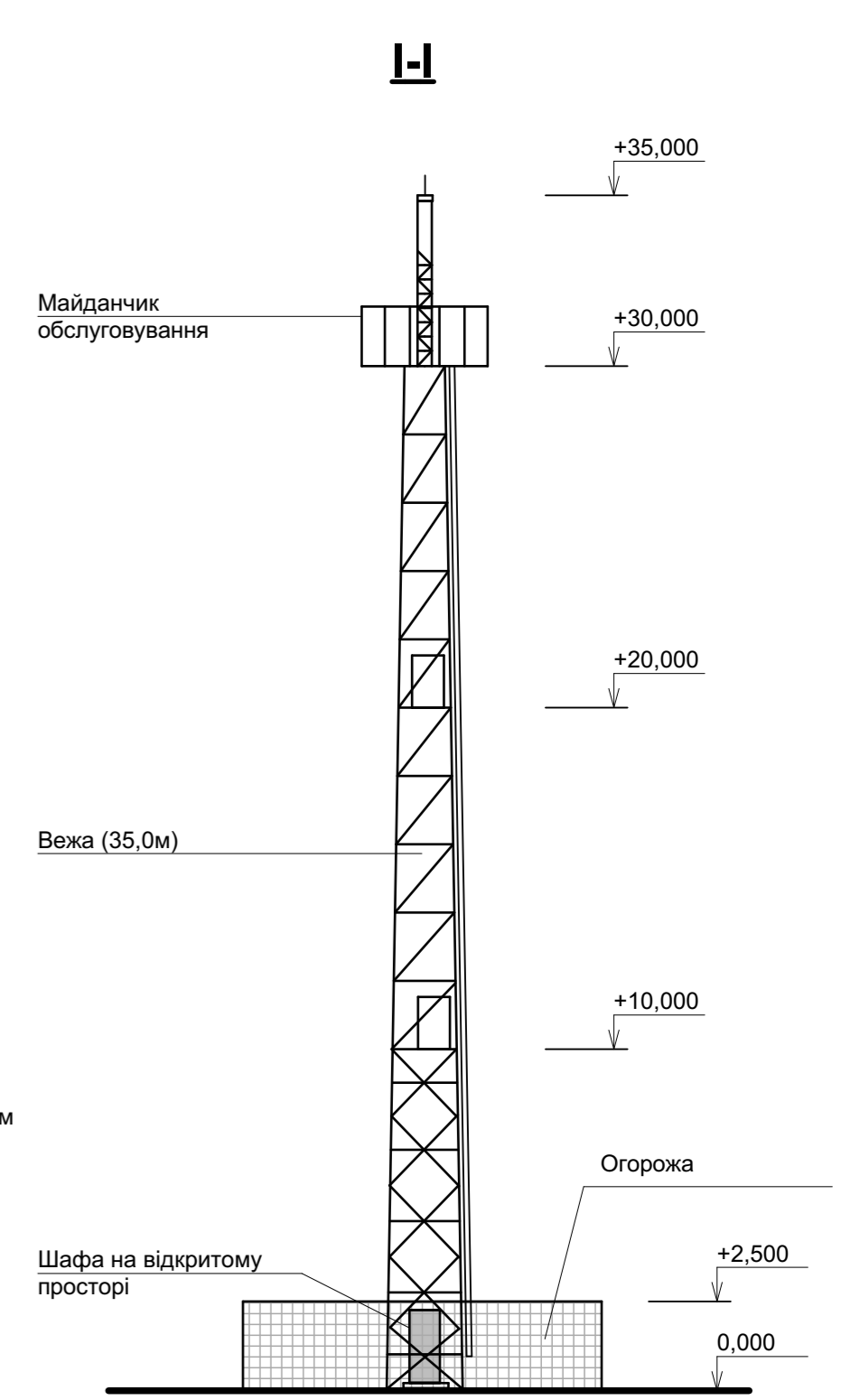


Схема проектних планувальних обмежень
М 1:1000











МАСШТАБ 1 : 1000
в 1 см - 10 м

Поперечний профіль
М 1:200



УМОВНІ ПОЗНАЧЕННЯ

-  Умовна межа території, що розглядається детальним планом
-  Існуючі червоні лінії
-  Межі землевідведення
-  Зона обмеження забудови по горизонтальній проекції
-  КН Нежитлові будівлі та споруди
-  КЖ Житлові будівлі та споруди
-  КН Громадські будівлі та споруди
-  Зона обмеження забудови
- Допустима висота забудови в напрямках максимального випромінювання усіх антен - 19,97м

Посвідчено	
Зам. інв. №	
Підпис і дата	
Інв. № ор.	

12/19-00-ДПТ					
вул.М.Терещенка, смт.Вороніж, Шосткинський район, Сумська область Воронізька селищна рада					
Зм.	Кільк.	Арк.	Недок.	Підп.	Дата
Детальний план території по вулиці М.Терещенка для експлуатації об'єктів і споруд телекомунікації в смт.Вороніж			Стадія	Аркуш	Аркушів
			МД	5	
Схема проектних планувальних обмежень			ФОП Якименко В.І. м.Шостка, 2019р.		
Розроб.	Якименко				
Перевір.	Жолудь				
Н. контр.	Жолудь				